


























## Legenda

- |   |  |   |  |   |   |
|---|--|---|--|---|---|
|  | Rodovia Estadual                             |  | Zona Especial de Interesse Social 2 - ZEIS 2 |  | Zona de Projeto Especial 1 - ZPE 1                |
|  | Rodovia Federal                              |  | Zona Especial de Interesse Social 3 - ZEIS 3 |  | Zona de Projeto Especial 2 - ZPE 2                |
|  | Eixo Estruturante - EE                       |  | Zona Turística - ZT                          |  | Zona de Proteção Ambiental 1 - ZPA 1              |
|  | Eixo de Dinamização - ED                     |  | Zona de Interesse Histórico - ZIH            |  | Zona de Proteção Ambiental 1 - ZPA 1_Fora_Preamar |
|  | Recuo Viário                                 |  | Zona de Intervenção Urbanística 1 - ZIU 1    |  | Zona de Proteção Ambiental 2 - ZPA 2              |
|  | UC (APA - Área de Proteção Ambiental)        |  | Zona de Intervenção Urbanística 2 - ZIU 2    |  | Zona de Proteção Ambiental 3 - ZPA 3              |
|  | UC (RVS - Refúgio de Vida Silvestre)         |  | Zona de Intervenção Urbanística 3 - ZIU 3    |  | Zona de Proteção Ambiental 4 - ZPA 4              |
|  | Zona Empresarial - ZE                        |  | Zona de Ocupação Controlada - ZOC            |   |   |
|  | Zona Especial de Interesse Social 1 - ZEIS 1 |  | Zona de Ocupação Preferencial - ZOP          |   |   |



PREFEITURA MUNICIPAL DE ARACRUZ  
Secretaria de Planejamento, Orçamento  
e Gestão



FUNDAÇÃO SÃO JOÃO BATISTA